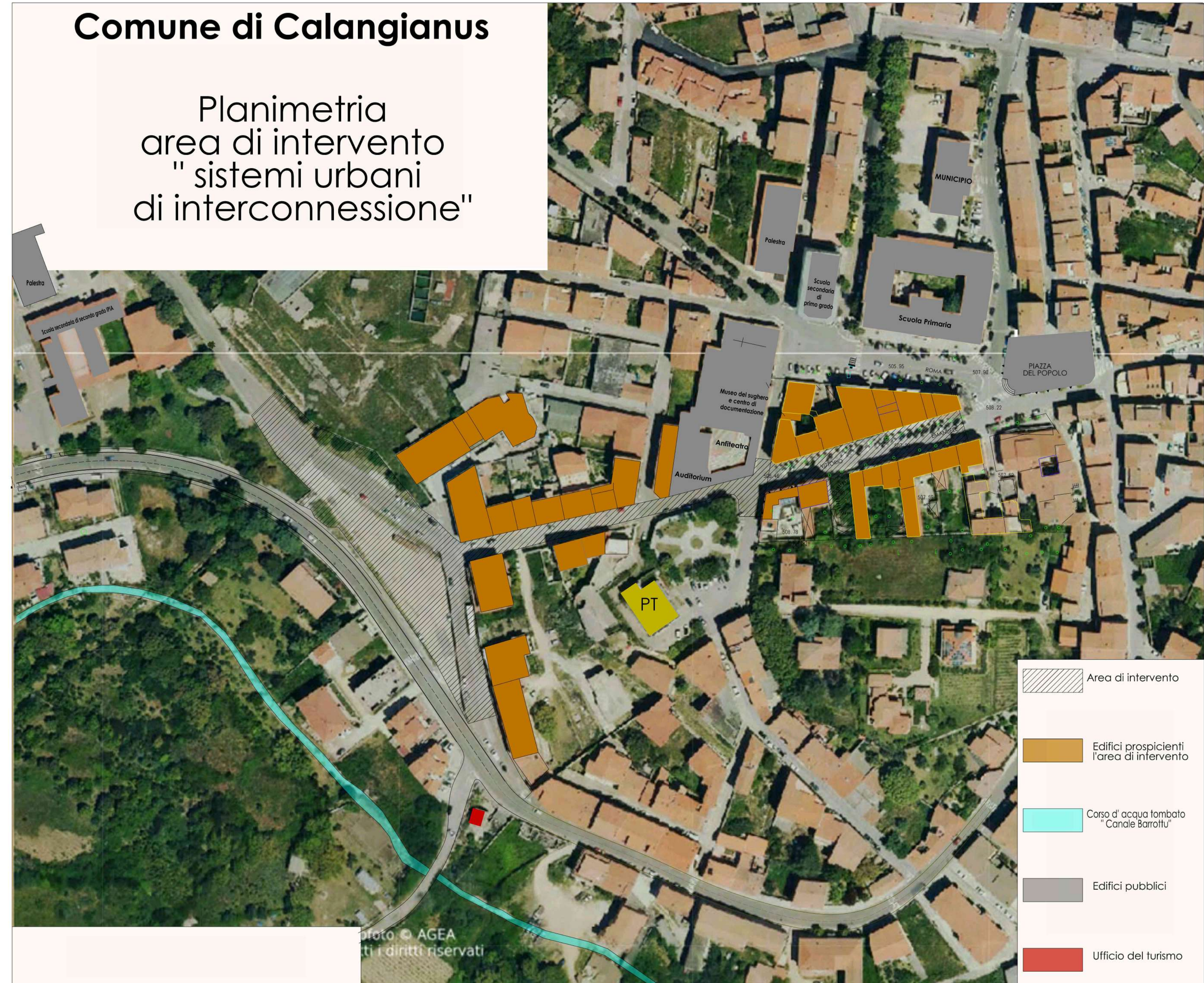


Piano quotato su tutta l'area scala 1:500

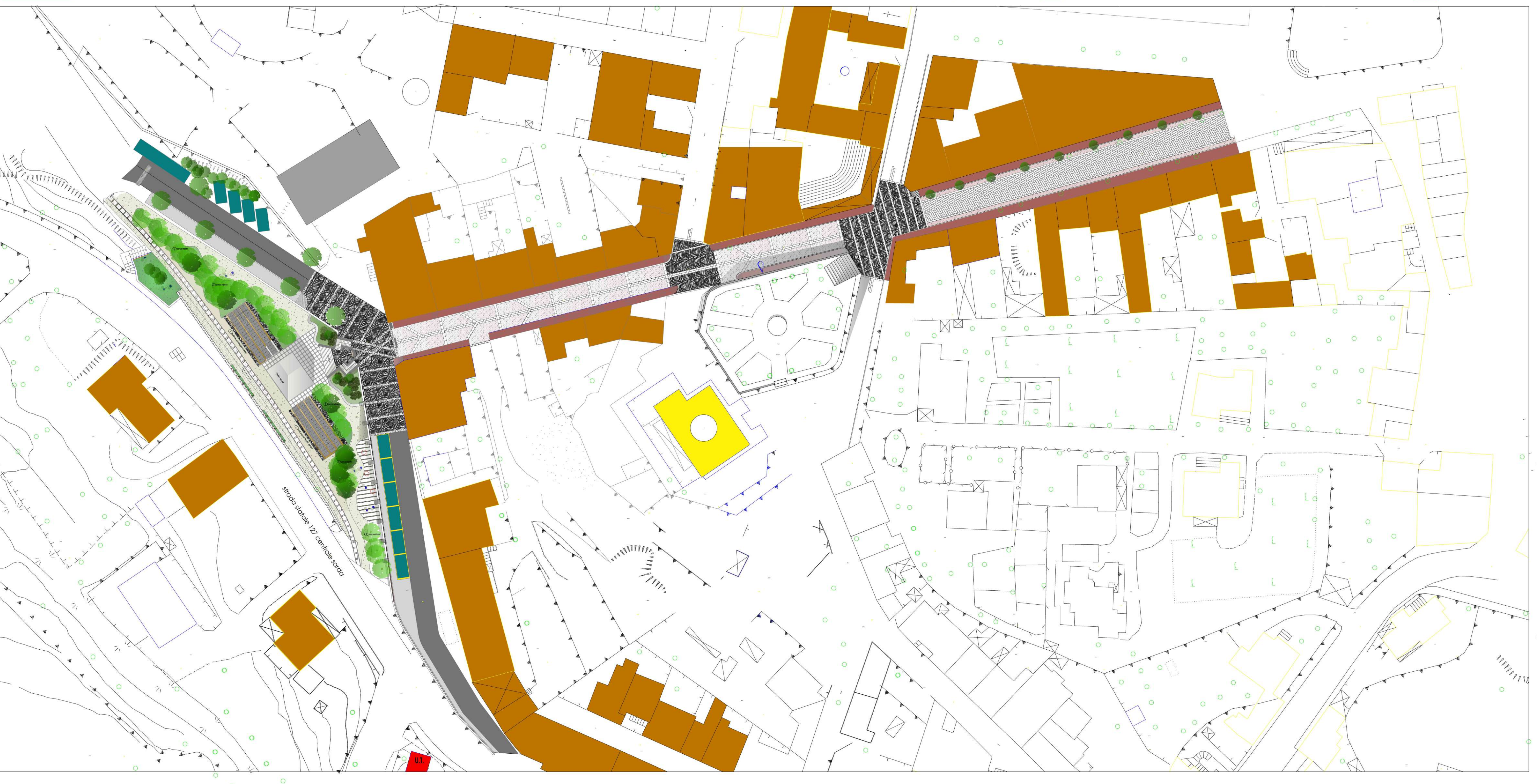


Comune di Calangianus


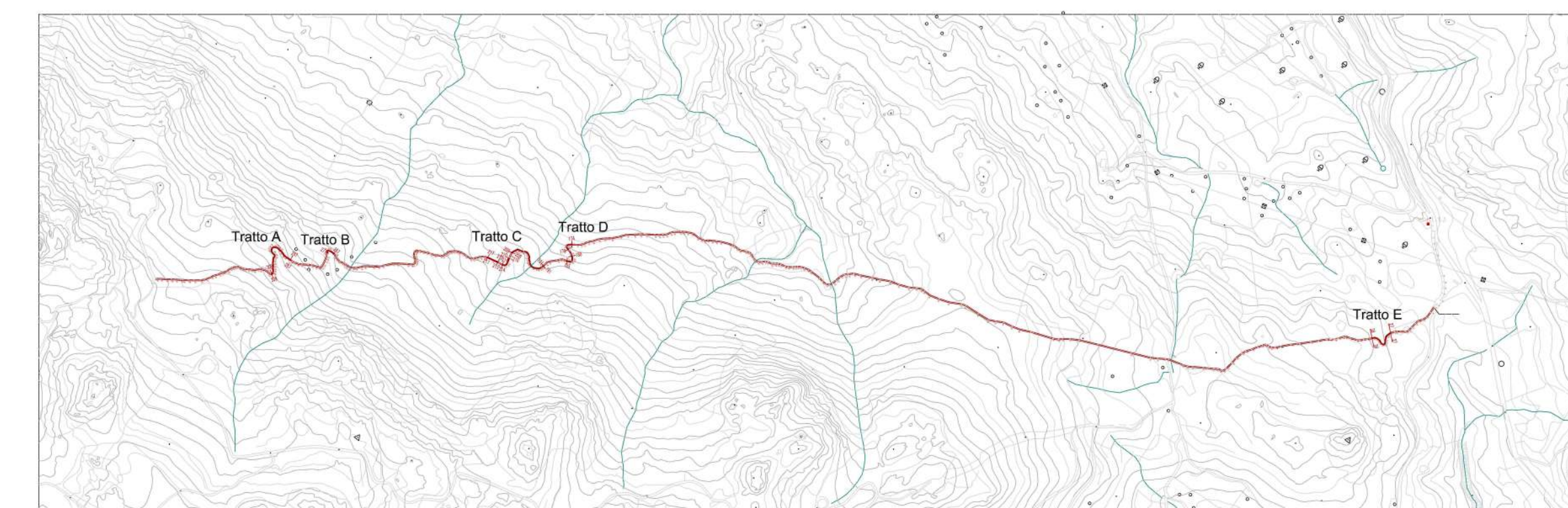
Planimetria
area di intervento
" sistemi urbani
di interconnessione"



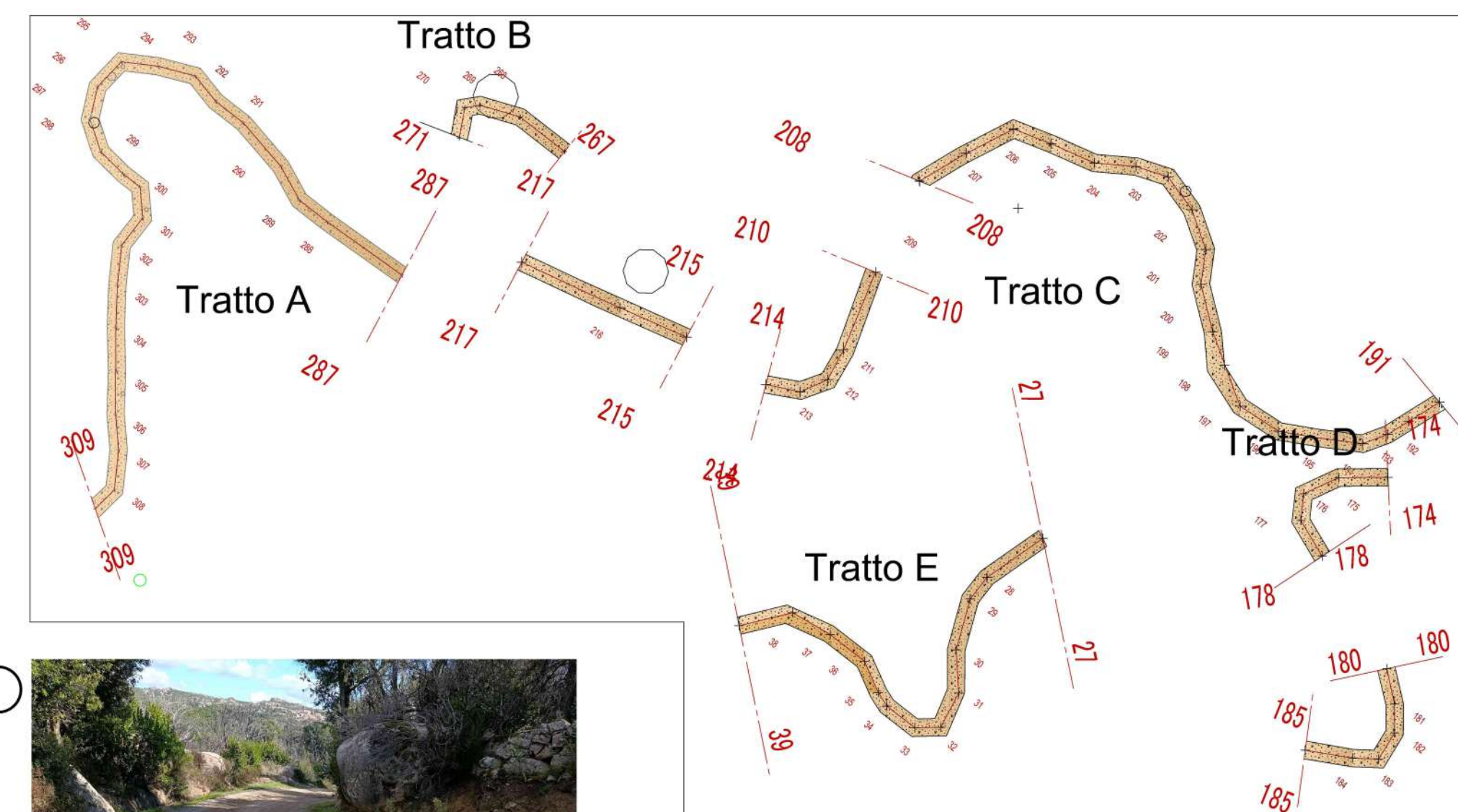
Proposta progettuale scala 1:500



Planimetria della strada che dalla vecchia Ferrovia Calangianus- Monti collega il versante del Limbara nord " STRADA PER TRATTOCHIA"



Planimetrie sui tratti della strada dove si prevede una manutenzione straordinaria



1 2 3 4 Foto sulla disaggregazione della struttura lungo il tracciato stradale di "Trattochia". Si ritiene conveniente ripristinare il manto con sistemi più durevoli essendo il tracciato stesso l'unico collegamento con le cime più alte del monte Limbara. La gelività, l'uso improprio della strada il materiale utilizzato non adatto per le elevate pendenze potrebbero compromettere l'uso di un presidio fondamentale contro gli incendi.

UNIONE DEI COMUNI ALTA GALLURA

Provincia "Gallura Nord Est Sardegna"

Unione dei Comuni "ALTA GALLURA" Comune di Calangianus

ELABORATI

Planimetria antefoto area di intervento con i "sistemi urbani di interconnessione"

Rilevo piano-altimetrico su base aerofotogrammetrica

Planimetria intervento progettuale su "via Vecchia Stabiane" e via "Vittorio Emanuele"

Planimetria sulla strada di "Trattochia" oggetto di manutenzione straordinaria su alcuni tratti

Progettisti:

Committente:

PROGETTO
Fiducia tecnica-economica
Progetto di Sviluppo Territoriale (PST)-PT-CRP
"La città di paesi della Gallura"
INTERVENTO "DAL MASSICCO DEL LIMBARA AL LAGO DEL USCA- PERCORSO DI VALUTAZIONE SOSTENIBILE DEL PATRIMONIO STORICO AMBIENTALE E TURISTICO-CULTURALE" IN COMUNE CALANGIANUS



Arch. Pier Paolo Corda "Capogruppo"
Ing. Carlo Columbiani "Mandante"
Arch. Antonio Piga "Mandante"
Arch. Martina Sorace "Giovane professionista"

Unione dei Comuni Alta Gallura

Tav.

3

Data:

Dicembre 2025

R.U.P.
Segretario-Direttore
Dott.ssa Murgia
Jeanne Francine