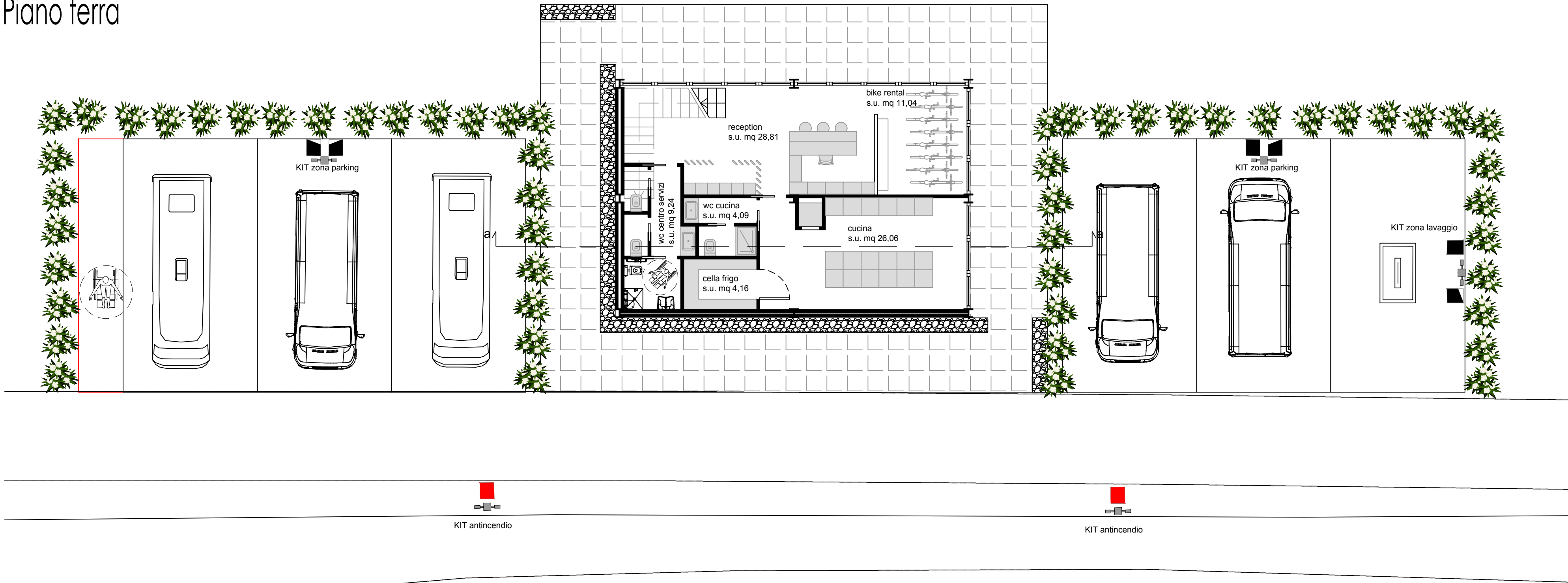
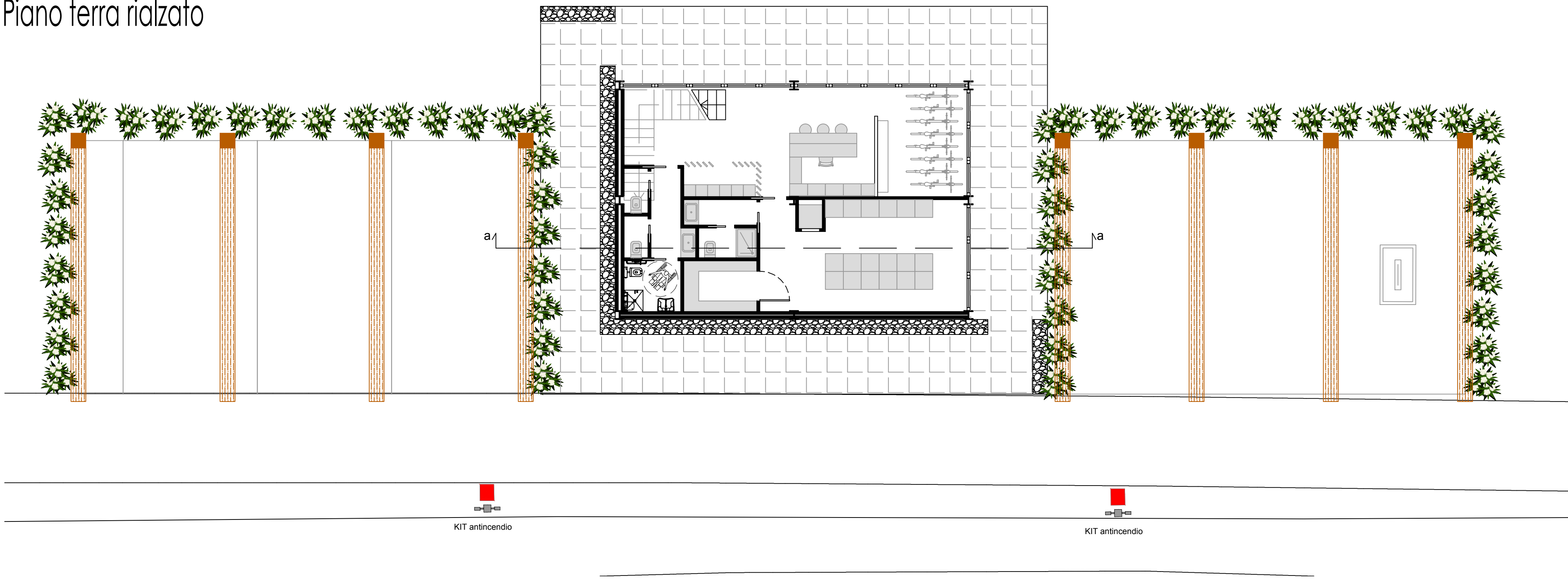


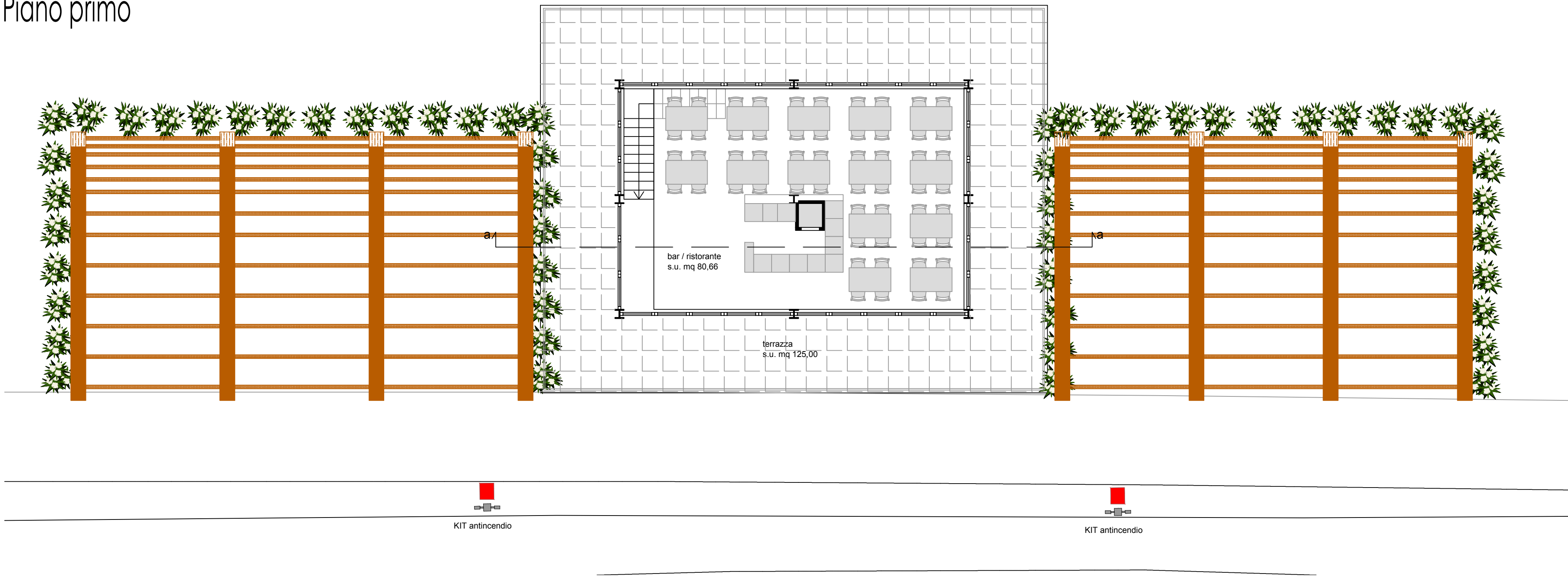
Piano terra



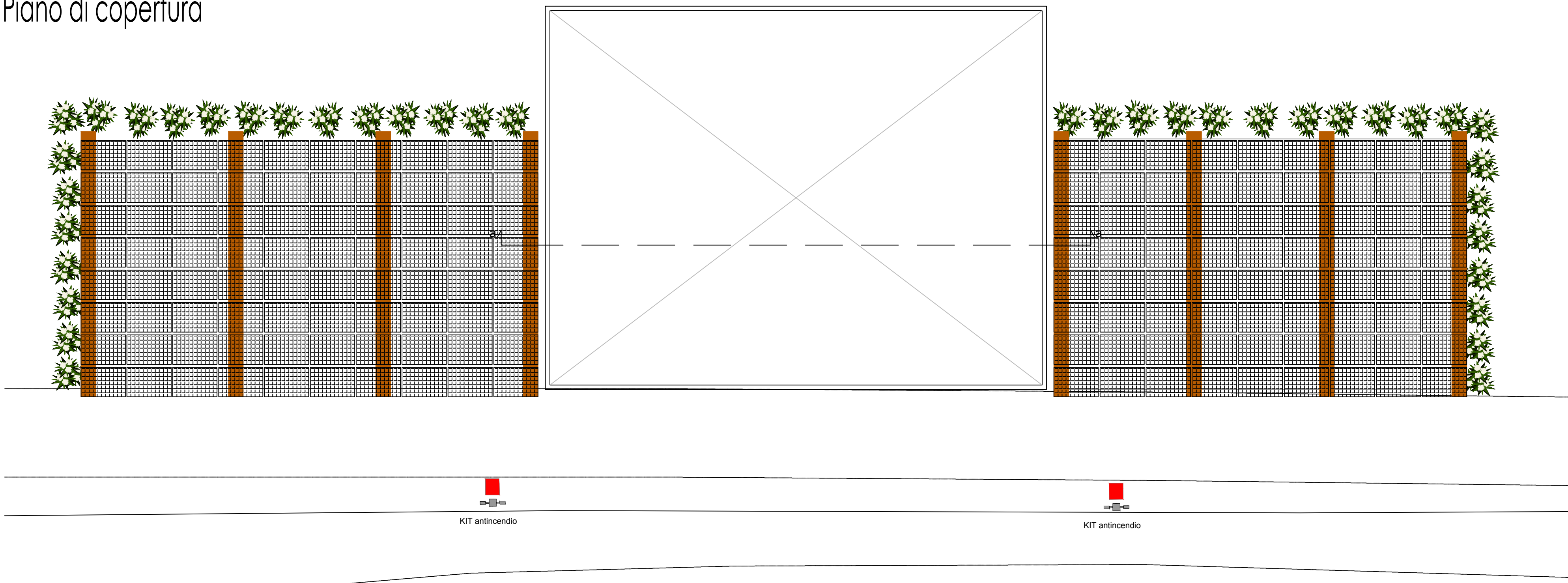
Piano terra rialzato



Piano primo



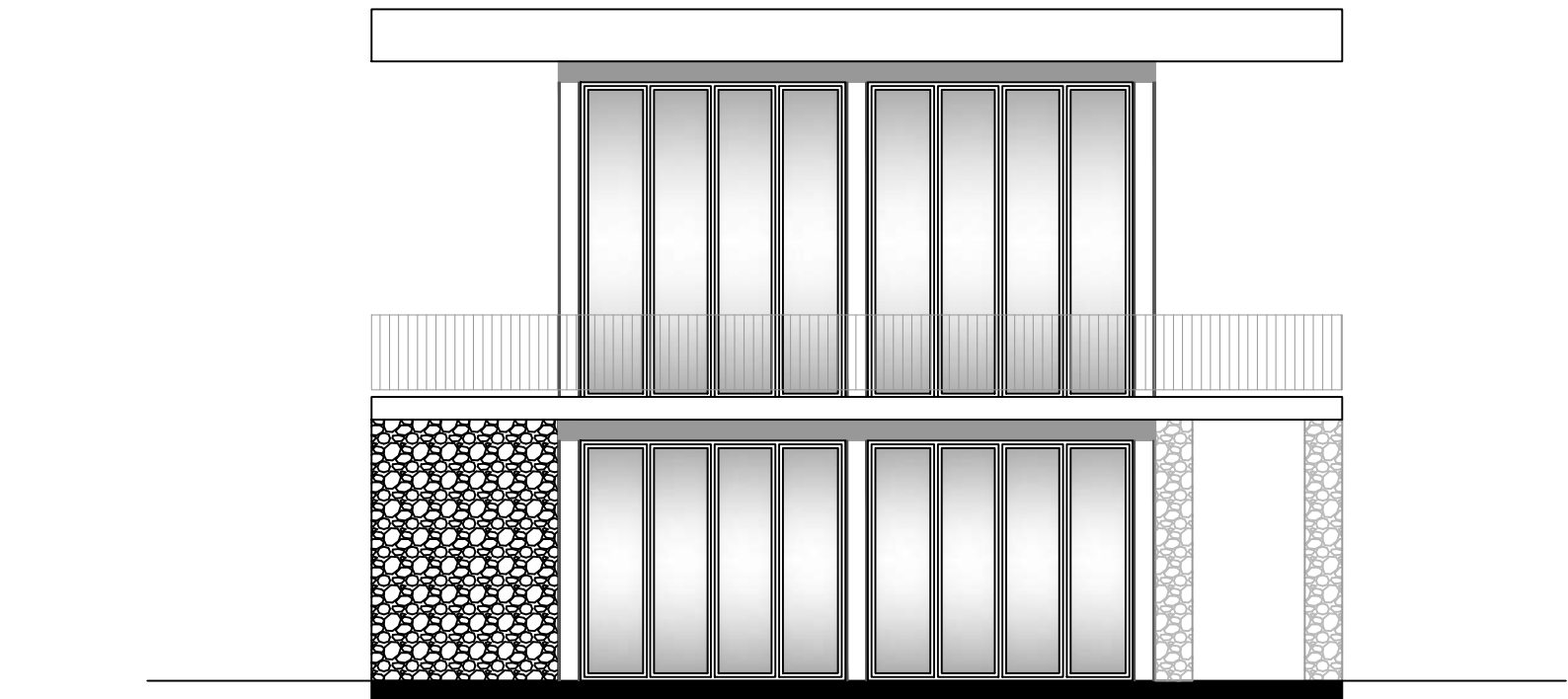
Piano di copertura



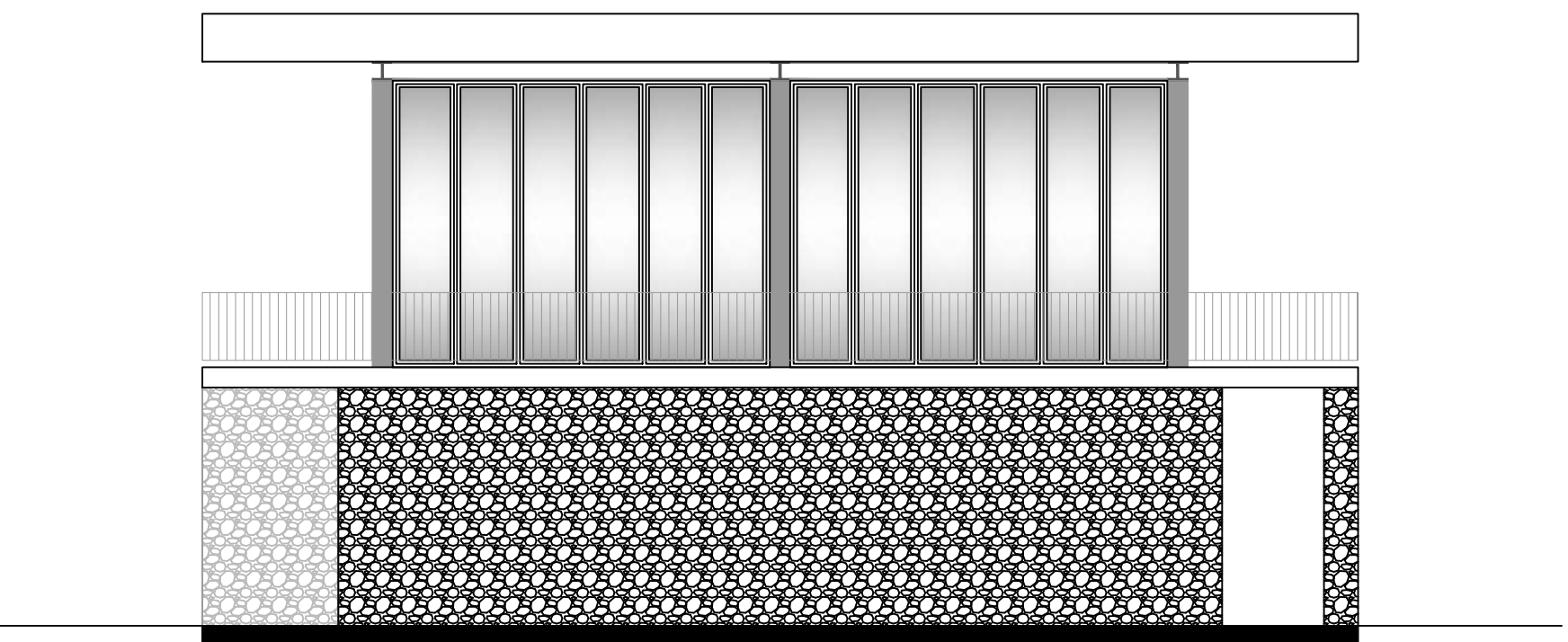
Prospetto nord-est



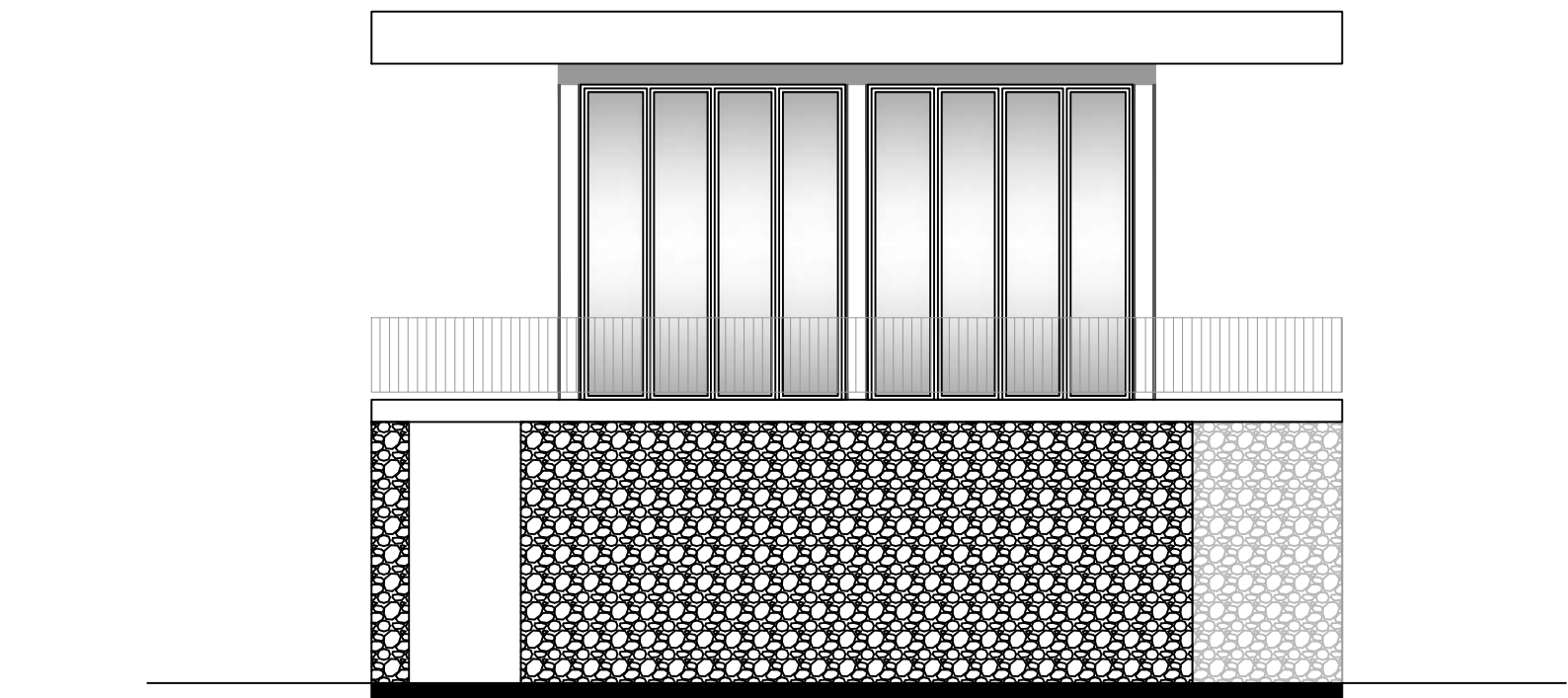
Prospetto sud-est



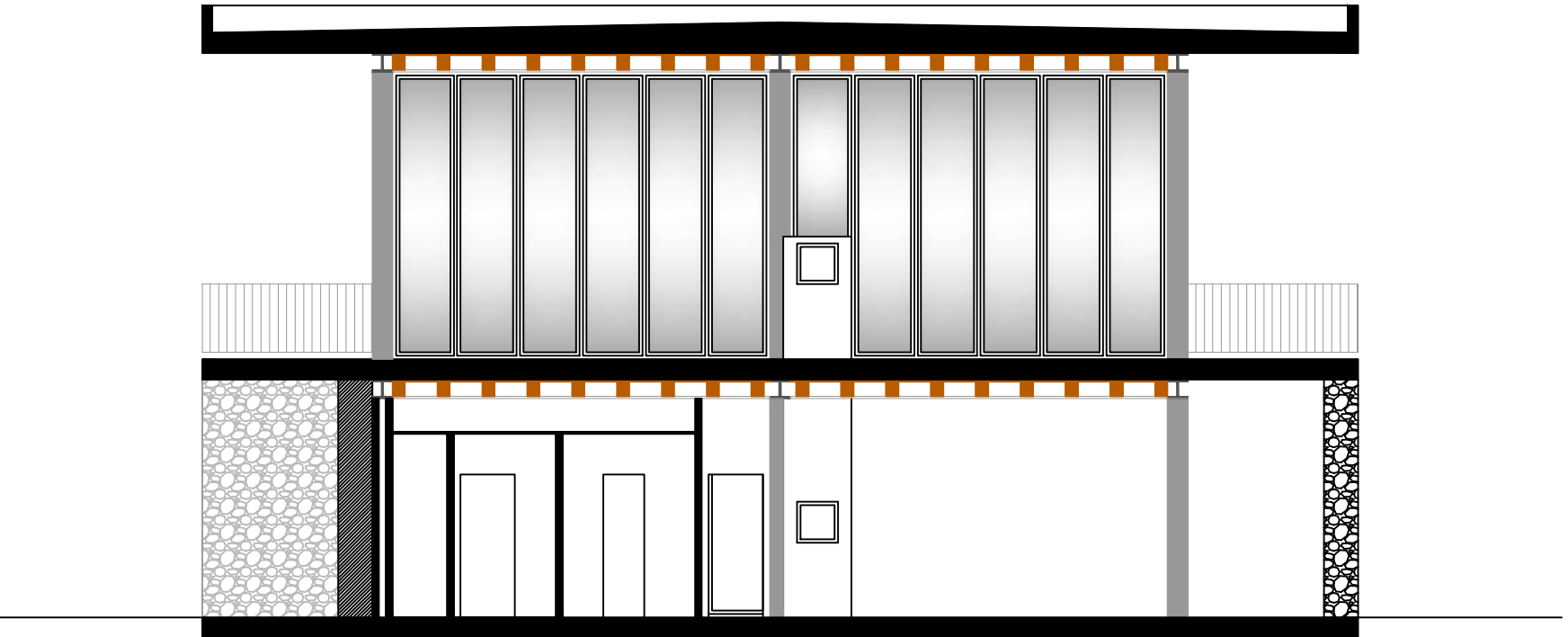
Prospetto sud-ovest




Prospetto nord-ovest



Sezione a-a



Prospetto tipo area camper



Punti di ripresa simulazioni



Stato di fatto



Simulazioni di progetto



Ripresa 1



Ripresa 2



Ripresa 3




Ripresa 4



Ripresa 5

Rendering



UNIONE DEI COMUNI ALTA GALLURA

Provincia "Gallura Nord Est Sardegna"

Unione dei Comuni  
"ALTA GALLURA"

Comune di  
Calangianus

PROGETTO  
di  
Fattibilità tecnico-economica

Progetto di Sviluppo Territoriale (PST) - PP-CRP  
"La città di paesi della Gallura"  
INTERVENTO "DAL MASSICCIO DEL LUNARÀ AL LAGO DEL LUSCA -  
PERCORSO DI VALORIZZAZIONE SOSTENIBILE DEL PATRIMONIO  
STORICO AMBIENTALE E TURISTICO-CULTURALE"  
IN COMUNE CALANGIANUS

La Città di Paesi della Gallura  
GALLURA

ELABORATI

Piante

Prospetti e Sezione a-a

Prospetto tipo area camper

Punti di ripresa simulazioni

Simulazioni

Rendering

Progettisti:

Arch. Pier Paolo Corda "Capogruppo"  
Ing. Carlo Columbano "Mandante"  
Arch. Antonio Piga "Mandante"  
Arch. Martina Sorace "Giovane professionista"

Committente:

Unione dei Comuni Alta Gallura

Tav.  
4

Data:  
Dicembre 2025

R.U.P.  
Segretario-Direttore  
Dott.ssa Murgia  
Jeanne Francine