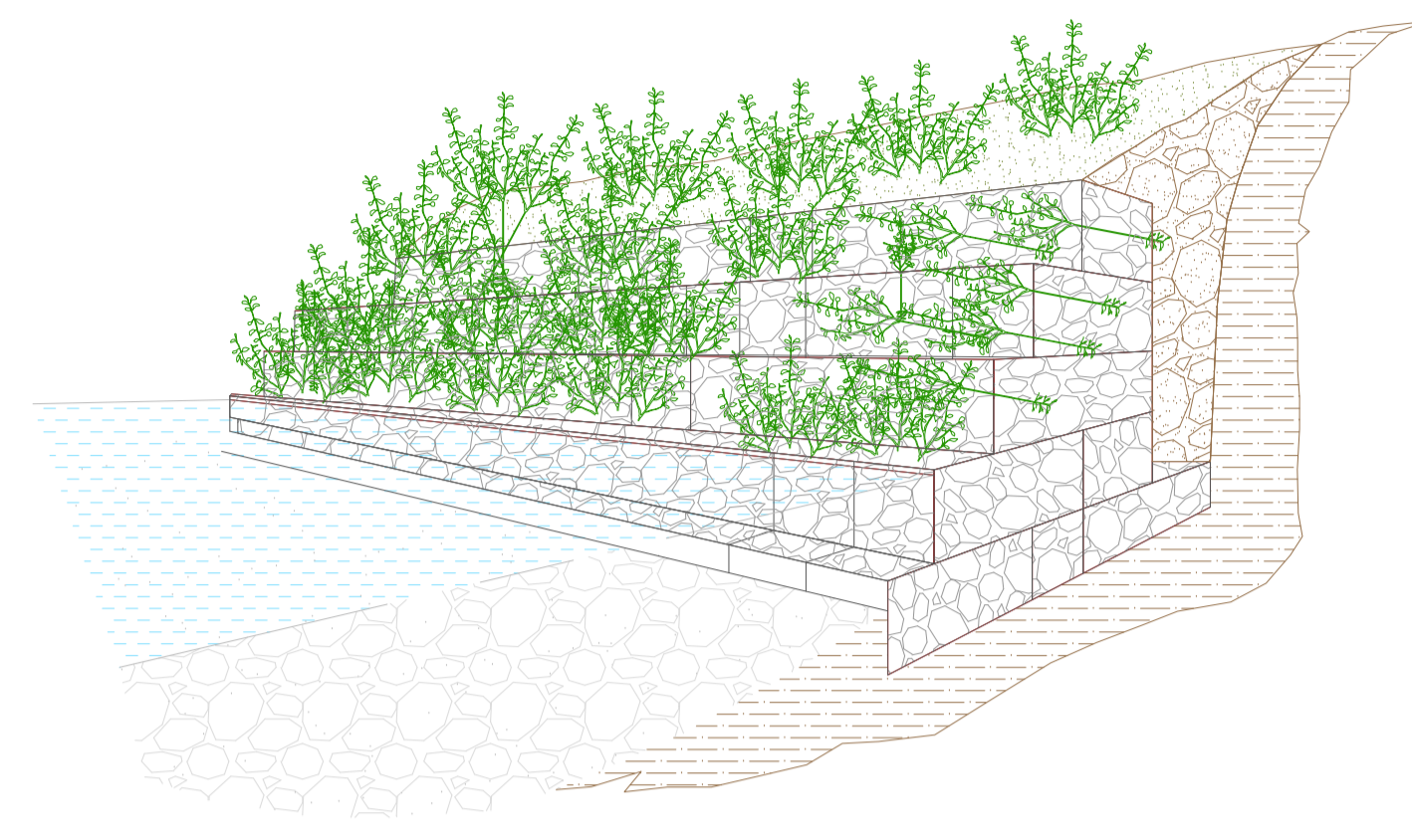
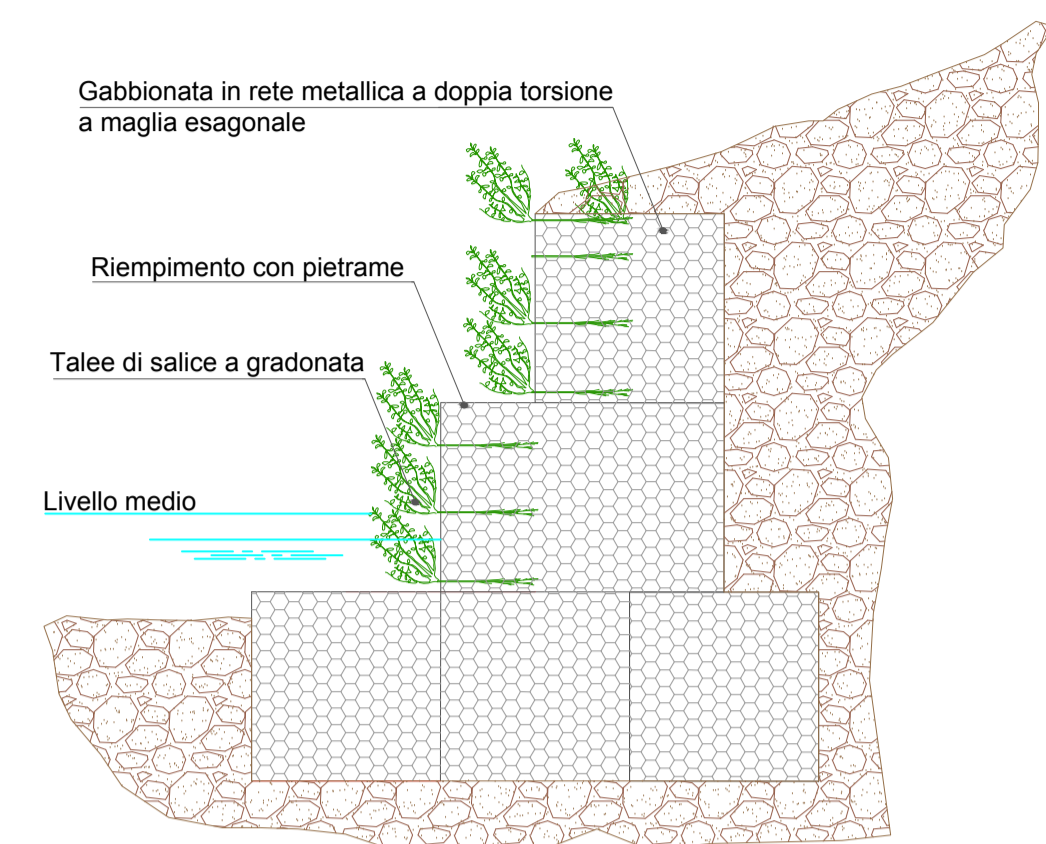
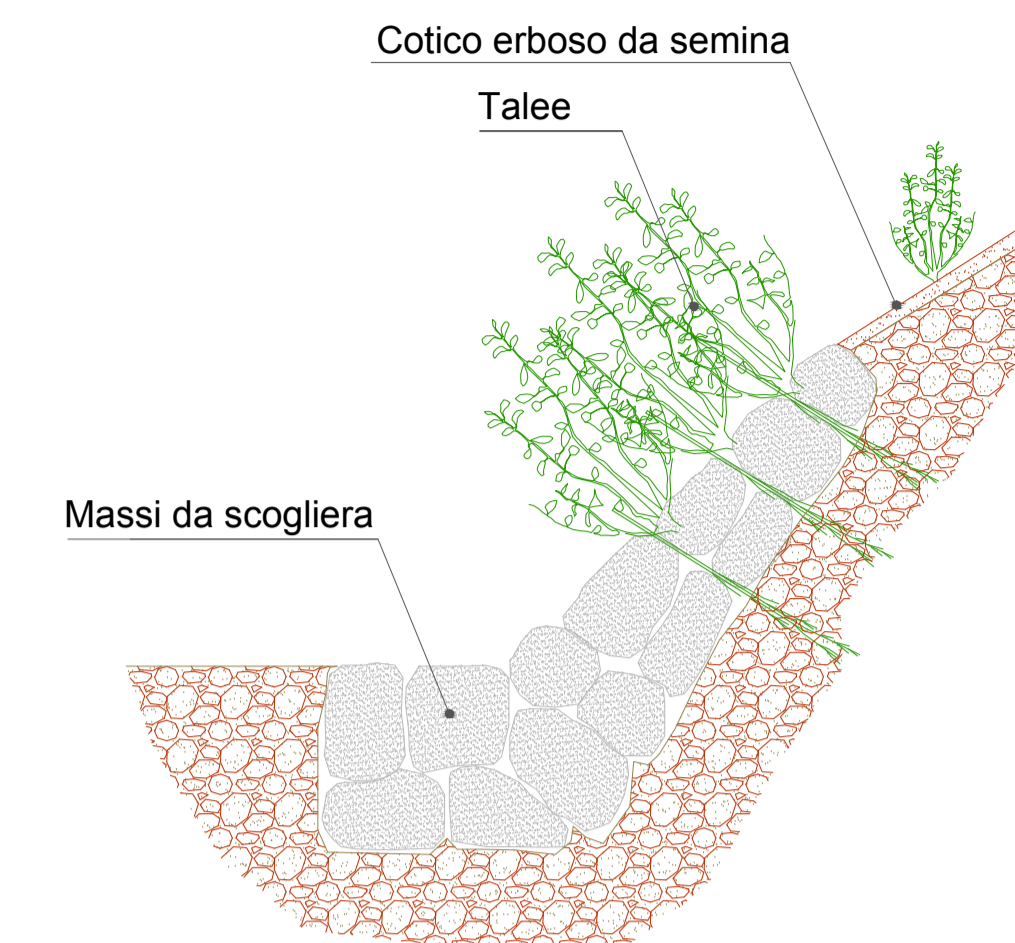


OPERE DI DIFESA SPONDALE E LONGITUDINALE

GABBIONATE

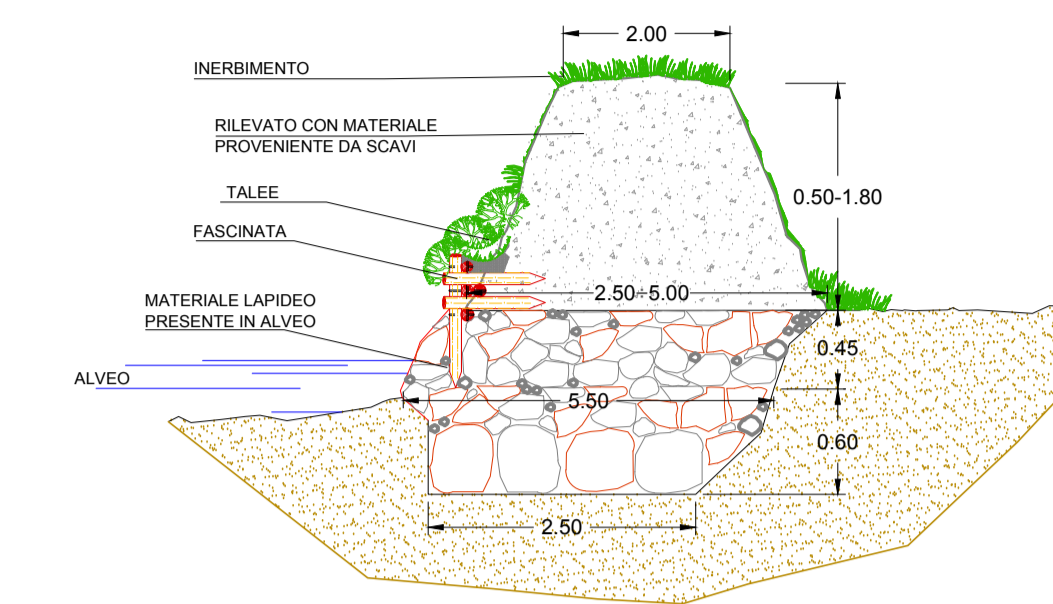


PROTEZIONE AL PIEDE CON BLOCCHI IN PIETRA



Scala 1:50

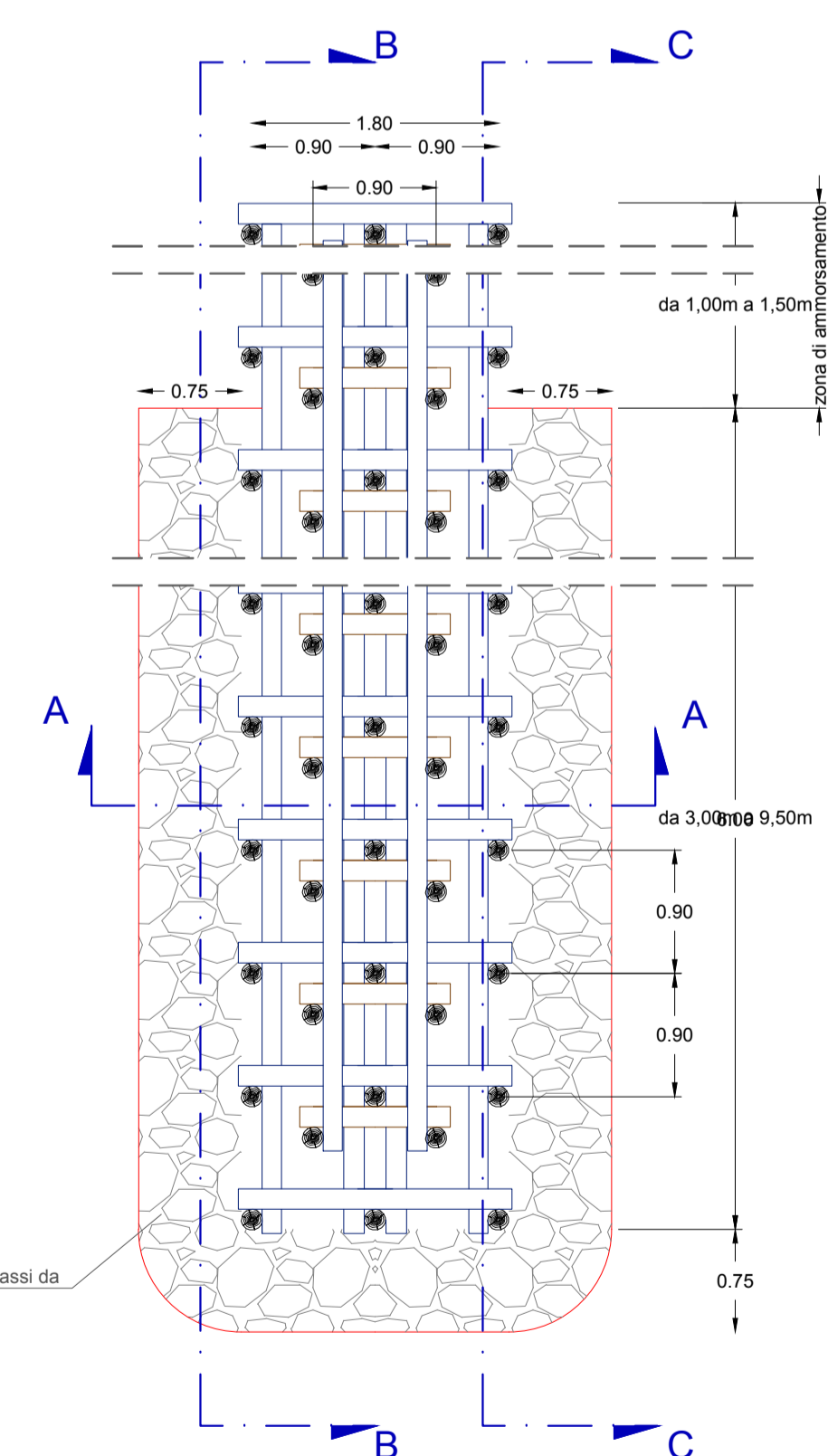
TIPOLOGIA ARGINE



Scala 1:50

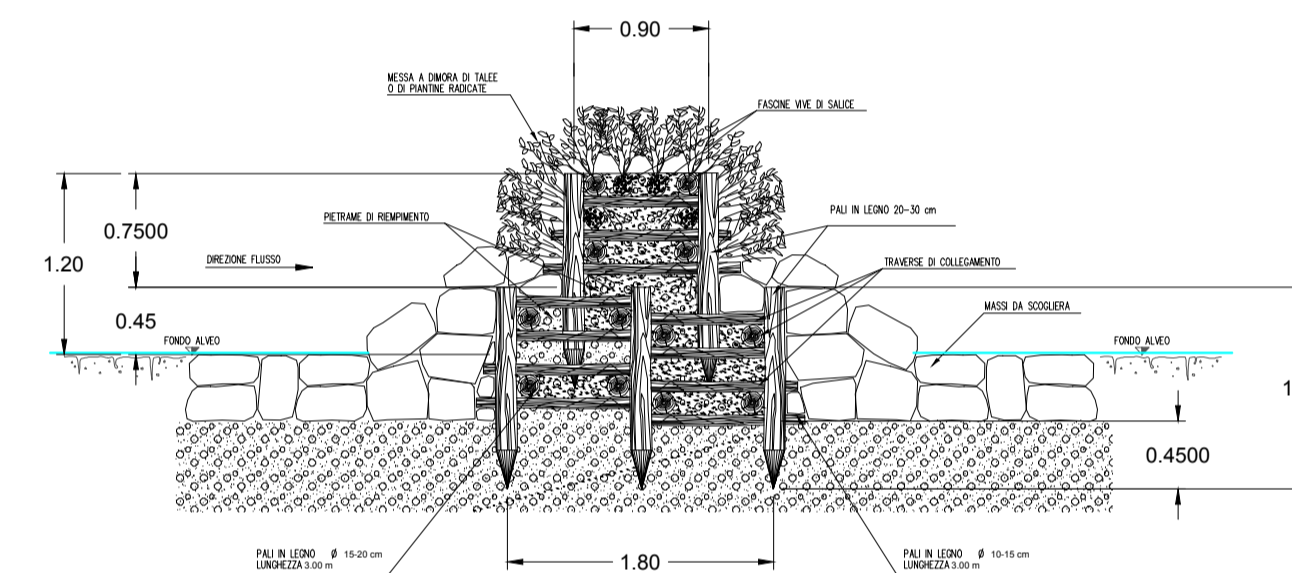
OPERE DI ATTRAVERSAMENTO E REGIMAZIONE DELLA CORRENTE

PENNELLI: Schema planimetrico



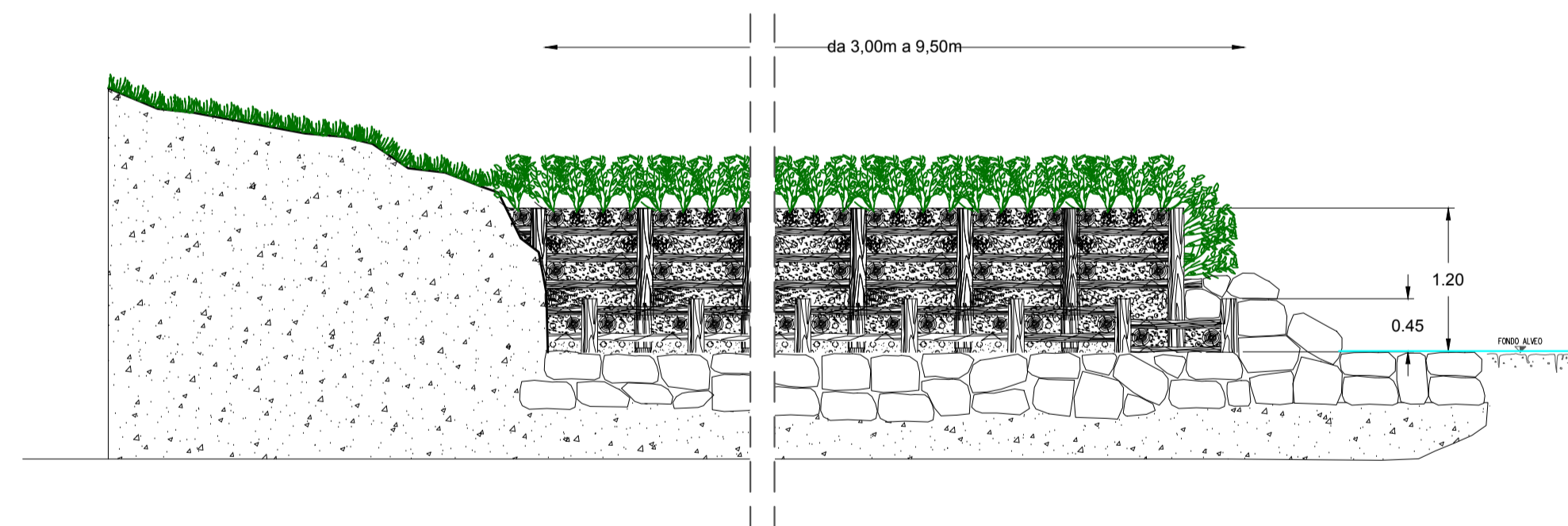
Scala 1:50

PENNELLI: Sezione A-A



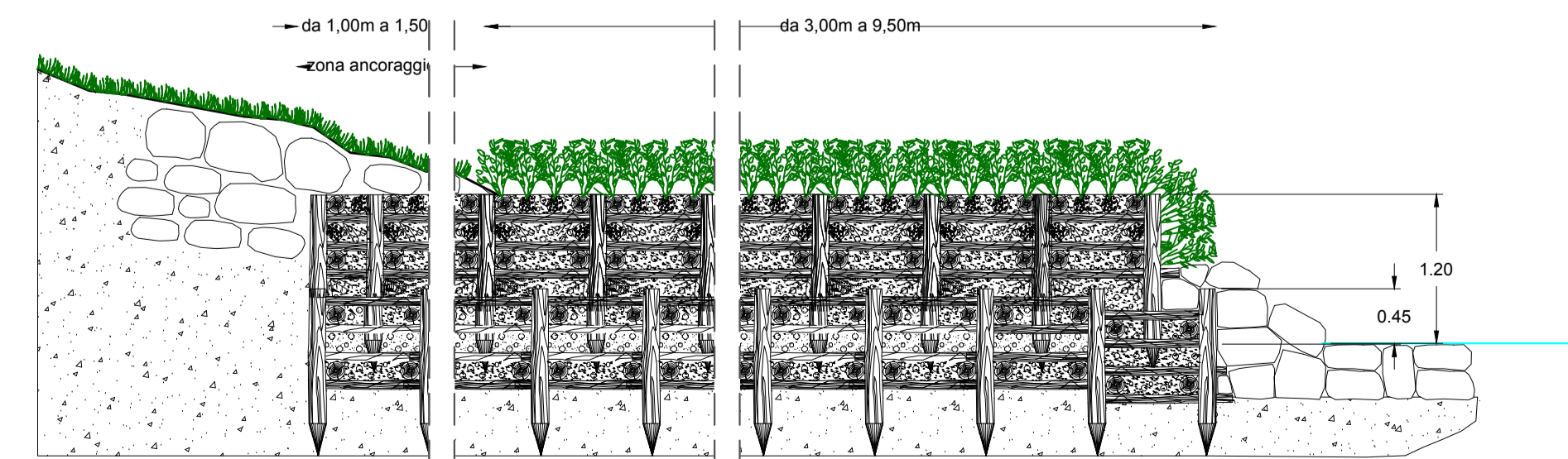
Scala 1:50

PENNELLI: Sezione B-B



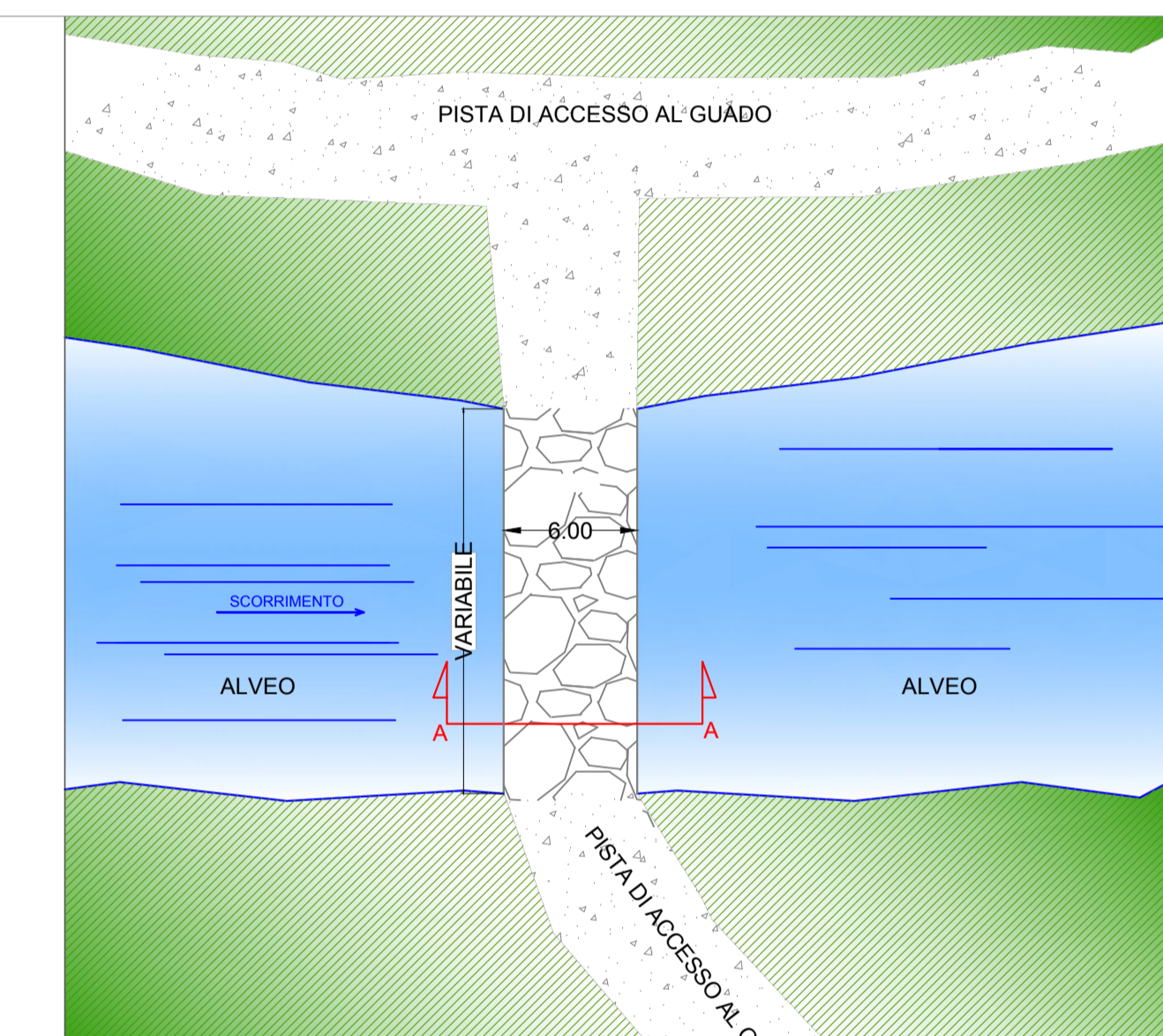
Scala 1:50

PENNELLI: Sezione C-C



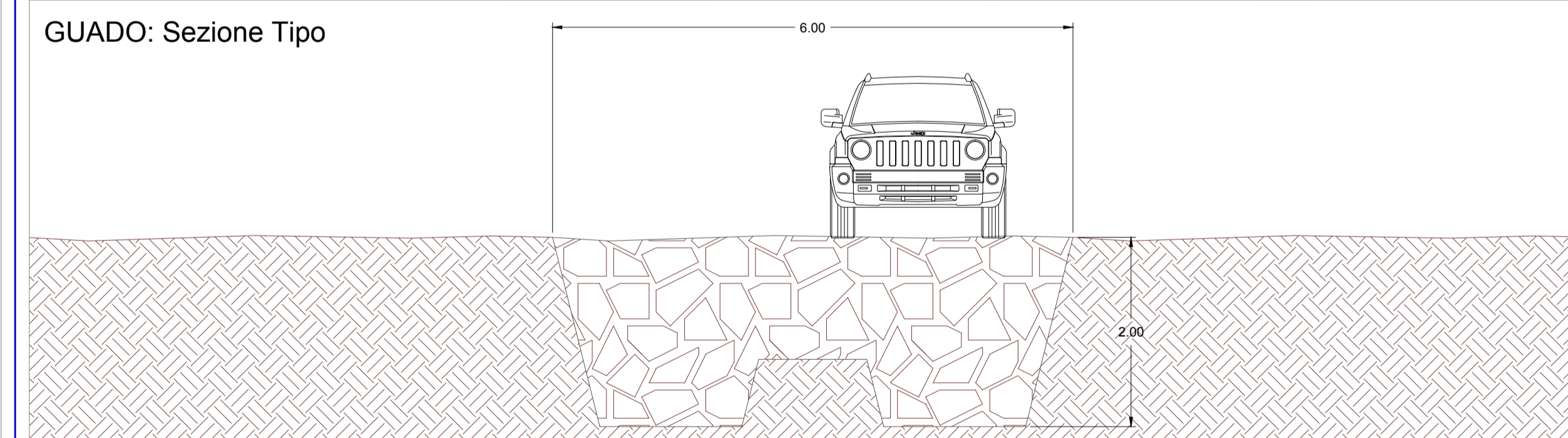
Scala 1:50

GUADO: Schema Planimetrico



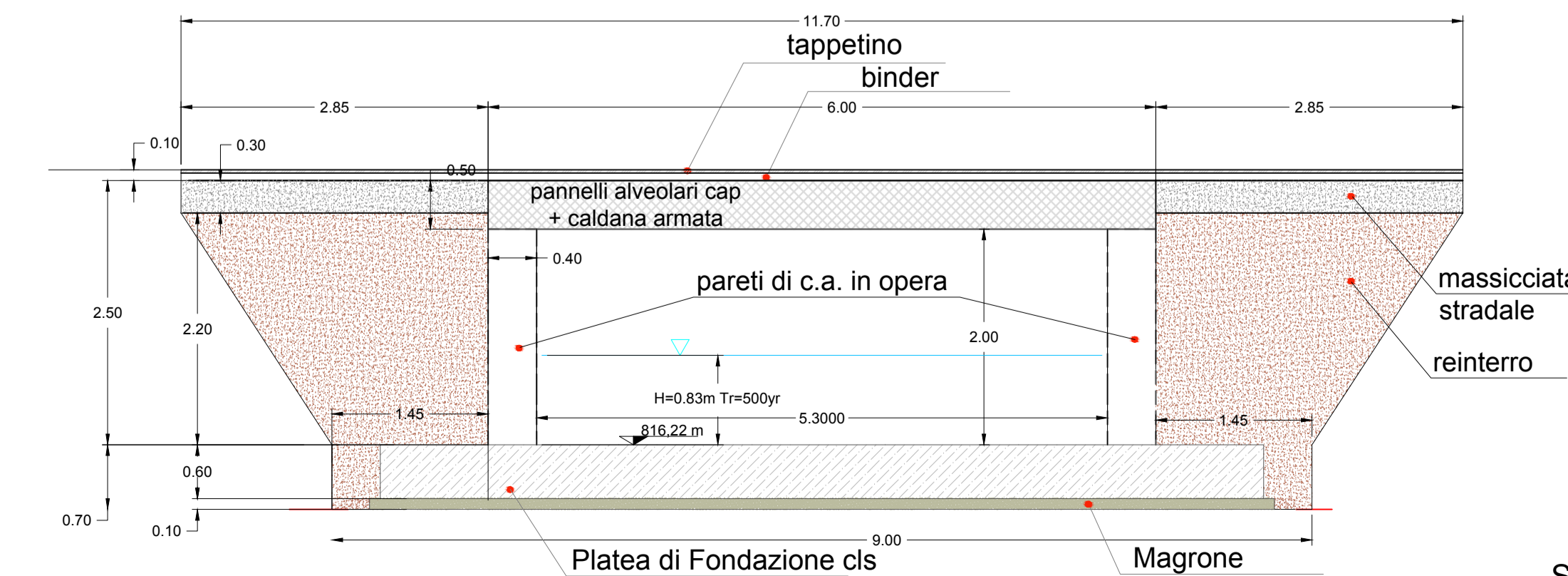
Scala 1:200

GUADO: Sezione Tipo



Scala 1:50


ATTRAVERSAMENTO VAI FLUMENDOSA
Sezione Trasversale



Scala 1:50

REGIONE AUTONOMA DELLA SARDEGNA
ASSESSORATO DEI LAVORI PUBBLICI

SERVIZIO INTERVENTI NEL TERRITORIO
IL DIRETTORE: ING. ALBERTO PIRAS



Programma del commissario delegato per l'emergenza alluvioni in Sardegna 2004
Provincia dell'Ogliastra
Comune di Villagrande Strisaili
Frazione Villanova strisaili

OPERE DI SISTEMAZIONE IDROGEOLOGICA - BACCU ARTHACCI
novembre 2014

14 SCHEMI COSTRUTTIVI DEI MANUFATTI

PROGETTAZIONE:
S.P. BACCU ARTHACCI
Progettista responsabile e coordinamento:
Ing. Michele Macconi
Progettazione strutturale e infrastrutturale:
Ing. Enrico Mascia
Ing. Emanuele Licheri
Ing. Erica Mascia
Ing. Sara Sorrentino
Studi geologici e agronomici:
Geol. Orlando Meru
Agr. Maurizio Fadda