
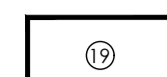






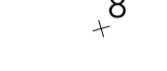


**LEGENDA**

-  Perimetrazione Piano di Lottizzazione
-  Confine lotto con numero assegnato
-  Strutture rilevate
-  Asse canale acque bianche
-  Linee elettriche aeree
-  Pozzetti rilevati
-  Pali ENEL rilevati
-  Punto di stazione rilievo
-  Punto rilevato

SCALA 1:500

Pag.8

COMUNE DI VILLAGRANDE STRISAILI		
RILIEVO PLANO - ALTIMETRICO LOTTIZZAZIONE "BACCU ARTHACCI"		
PUNTO OSSERVATO	QUOTA mt.	DESCRIZIONE
402	827.873	Ingombro asfalto via Monte Sa Mela
403	827.922	Ingombro asfalto via Monte Sa Mela
404	828.522	Spig. rec. Sud Ovest lotto Usai Marcello
405	828.684	Spig. rec. Nord Ovest lotto Usai Marcello
406	829.991	Ingombro asfalto via M.te Olinie Fronte Aulifero
407	830.122	Ingombro asfalto via M.te Olinie Fronte Aulifero
408	830.00	Centro pozzetto fognario
409	829.833	Centro pozz. fognaria via M. Olinie di nuova formaz.
410	-----	Centro pozz. fognaria via M. Olinie di nuova formaz.
411	-----	Centro pozz. fognaria via M. Olinie di nuova formaz.
412	-----	Centro pozz. fognaria via M. Olinie di nuova formaz.

pag. 8

Pag.7

COMUNE DI VILLAGRANDE STRISAILI		
RILIEVO PLANO - ALTIMETRICO LOTTIZZAZIONE "BACCU ARTHACCI"		
PUNTO OSSERVATO	QUOTA mt.	DESCRIZIONE
211	833.858	Bordo destro canale
212	-----	Allineamento sponda destra canale
213	-----	Allineamento sponda sinistra canale
64	837.208	Triplice lotti
214	836.834	Centro pozzetto fognario
215	837.106	Centro pozzetto fognario
61	839.273	Triplice lotti
216	841.57	Centro pozzetto fognario
60	841.912	Triplice lotti
217	843.507	Centro pozzetto fognario
115	842.899	Vertice area verde
218	842.227	Centro pozzetto fognario
219	838.811	Centro pozzetto fognario
220	836.357	Centro pozzetto fognario
116	836.618	Vertice area verde
32	836.896	Vertice lotto
33	836.479	Triplice lotti
41	835.366	Triplice lotti
42	833.87	Triplice lotti
50	833.024	Vertice lotto
401	827.835	Centro Pozz. Fognario via M. Sa Mela De Mattia.

pag. 7

Pag.6

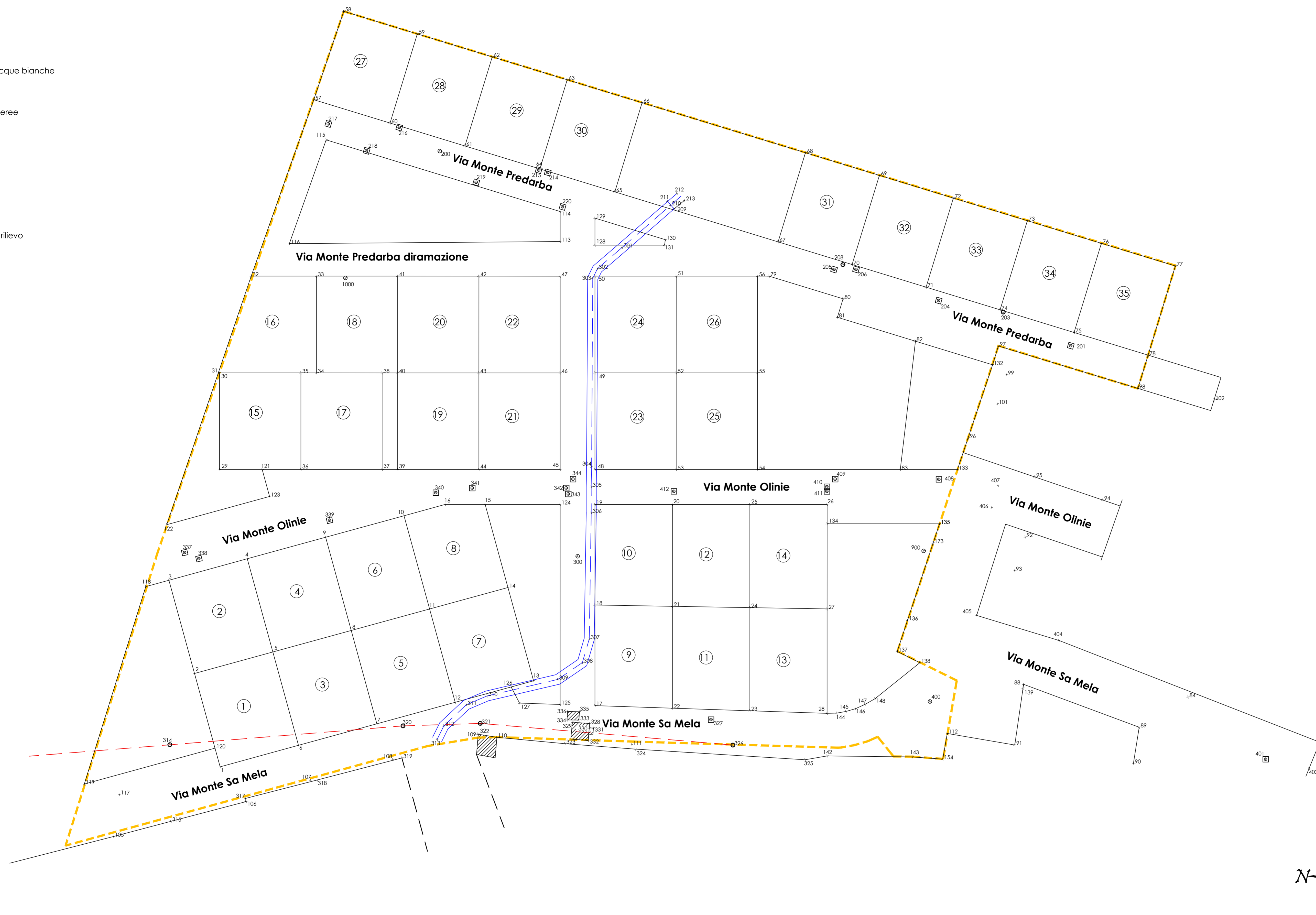
COMUNE DI VILLAGRANDE STRISAILI		
RILIEVO PLANO - ALTIMETRICO LOTTIZZAZIONE "BACCU ARTHACCI"		
PUNTO OSSERVATO	QUOTA mt.	DESCRIZIONE
344	829.407	Pozzetto fognario via Monte Olinie
78	834.968	Pozzetto fognario via Monte Olinie
75	835.427	Vertice lotto fine lottizzazione
201	835.355	Centro pozzetto fognario
202	834.420	Fine asfalto via Monte Predarba
98	834.463	Fine lottizzazione aggancio con vecchio lottiz.
203	836.049	Centro pozzetto fognario
204	836.663	Centro pozzetto fognario
205	836.153	Centro pozzetto fognario
70	836.874	Triplice lotti
206	836.453	Pozzetto esterno
207	836.148	Centro pozzetto fognario
208	836.253	Palo
67	835.142	Vertice lotto Cocco Antonello
79	834.828	Piegio lotto area servizi connessi residenza
56	834.598	Vertice lotto
51	832.699	Triplice lotti
130	833.754	Vertice area verde aiuola
131	833.777	Vertice area verde aiuola
209	833.905	Bordo sx canale
210	833.871	Asse canale

pag. 6

Pag.5

COMUNE DI VILLAGRANDE STRISAILI		
RILIEVO PLANO - ALTIMETRICO LOTTIZZAZIONE "BACCU ARTHACCI"		
PUNTO OSSERVATO	QUOTA mt.	DESCRIZIONE
323	-----	Montante cancello accesso orti
324	-----	Allineamento recinzione
325	-----	Allineamento recinzione
326	-----	Palo elettrificazione rurale
327	827.356	Centro Pozzetto Fognario
328	827.107	Spigolo sud avest vascone accumulato
329	827.099	Spigolo vascone accumulato
330	827.184	Punto canale in curva
331	827.183	Spigolo pozzetto fognario
332	-----	Spigolo vascone accumulato
333	827.046	Spigolo 2° vasca
334	-----	Spigolo 2° vasca
335	827.10	Spigolo 2° vasca
336	827.08	Spigolo 2° vasca
337	829.95	Pozzetto fognario via Monte Olinie
338	829.909	Pozzetto fognario via Monte Olinie
339	829.702	Pozzetto fognario via Monte Olinie
340	829.586	Pozzetto fognario via Monte Olinie
341	829.506	Pozzetto fognario via Monte Olinie
342	829.359	Pozzetto fognario via Monte Olinie
343	829.361	Pozzetto fognario via Monte Olinie

pag. 5



**COMUNE DI VILLAGRANDE STRISAILI**

Provincia di Nuoro



**PROGETTO PER IL COMPLETAMENTO DELLE AREE VERDI E LE INFRASTRUTTURE DELLA LOTTIZZAZIONE DI BACCU ARTHACCI A VILLANOVA STRISAILI**

**PROGETTO ESECUTIVO**

**Committente:**  
Comune di Villagrande Strisaili  
Via Roma, 1  
Tel. 0782/32014 - Fax 0782/32751  
P.IVA 0190790915 - C.F. 82000010916  
E-mail: [info@comune.villagrandestrissaili.org](mailto:info@comune.villagrandestrissaili.org)  
Pec: [potocollo@pec.comune.villagrandestrissaili.org](mailto:potocollo@pec.comune.villagrandestrissaili.org)

**Il Sindaco**  
Dott. Alessio Seoni

**Il R.U.P.**  
Ing. Stefania Deplano

**Progettazione:**  
Ufficio tecnico

RILIEVO PLANOALTIMETRICO CON LIBRETTI

1.1

DATA: **Novembre 2020** REVISIONE:

Pag.1

COMUNE DI VILLAGRANDE STRISAILI		
RILIEVO PLANO - ALTIMETRICO LOTTIZZAZIONE "BACCU ARTHACCI"		
PUNTO OSSERVATO	QUOTA mt.	DESCRIZIONE
ST 800	830.00	Foro su roccia affiorante
6	826.53	Vertice lotto
119	827.45	Vertice area verde
120	827.99	Vertice area verde
1	826.82	Vertice lotto
7	826.54	Vertice lotto
12	827.30	Vertice lotto
126	827.09	Vertice area verde
127	827.79	Vertice area verde
13	826.83	Vertice lotto
125	826.98	Vertice area verde
ST 300	828.456	Picchetto ferro presso canale
118	829.99	Vertice area verde
3	830.11	Vertice lotto
4	829.84	Vertice lotto
9	829.76	Vertice lotto
121	829.41	Vertice area verde
123	829.81	Vertice area verde
29	830.15	Vertice lotto
122	830.10	Vertice area verde
31	835.18	Vertice area verde - lotto

pag. 1

Pag.2

COMUNE DI VILLAGRANDE STRISAILI		
RILIEVO PLANO - ALTIMETRICO LOTTIZZAZIONE "BACCU ARTHACCI"		
PUNTO OSSERVATO	QUOTA mt.	DESCRIZIONE
2	828.15	Triplice lotti
18	828.55	Triplice lotti
17	827.09	Vertice lotto
22	827.14	Triplice lotti
23	827.12	Triplice lotti
28	827.66	Triplice lotto e Area verde
144	827.36	Area verde curva
146	827.31	Area verde curva
148	827.39	Area verde curva
ST400	827.566	Picchetto ferro presso area verde
ST 900	829.439	Picchetto ferro presso lotto Marcello Usai
27	828.36	Triplice lotti
173	829.50	Punto linea area verde
ST 1000	836.144	Picchetto ferro monte lotto n.18
ST 200	840.01	Picchetto ferro valle lotto n.28
138	827.74	Vertice area verde
137	827.66	Vertice area verde
136	828.54	Punto area verde
135	830.10	Vertice area verde
26	829.95	Vertice lotto
25	829.82	Triplice lotti

pag. 2

Pag.3

COMUNE DI VILLAGRANDE STRISAILI		
RILIEVO PLANO - ALTIMETRICO LOTTIZZAZIONE "BACCU ARTHACCI"		
PUNTO OSSERVATO	QUOTA mt.	DESCRIZIONE
20	829.77	Triplice lotti
48	829.52	Vertice lotto
54	829.75	Triplice lotto e Area verde
83	830.07	Triplice area connessa residenze e area verde
133	830.14	Vertice area verde
132	825.68	Triplice lotto e Area verde
97	834.952	Vertice area parcheggio
81	834.392	Vertice area parcheggio
80	836.263	Vertice area parcheggio
71	837.107	Triplice lotti
74	836.135	Triplice lotti
124	830.097	Vertice area verde
19	829.50	Vertice lotto
14	828.134	Triplice lotti
47	832.338	Vertice lotto
113	833.213	Vertice area verde
114	832.95	Vertice area verde
128	833.248	Vertice area verde
129	835.274	Vertice area verde
65	834.294	Triplice lotto - area verde - strada
301	833.42	Asse canale parte alta Cocco Antonio

pag. 3

Pag.4

COMUNE DI VILLAGRANDE STRISAILI		
RILIEVO PLANO - ALTIMETRICO LOTTIZZAZIONE "BACCU ARTHACCI"		
PUNTO OSSERVATO	QUOTA mt.	DESCRIZIONE
302	833.302	Asse canale parte alta Cocco Antonio
303	832.973	Asse canale parte alta Cocco Antonio
304	829.371	Ponte via Monte Olinie
305	829.303	Asse ponte strada
306	829.24	Fine ponte
307	828.852	Inizio copertura canale
308	828.785	Punto canale in curva
309	828.711	Punto canale in curva
310	827.362	Asse canale e inizio copertura
311	827.301	Triplice lotti
312	827.136	Canalone porzione coperta
313	827.089	Canalone porzione coperta
314	-----	Palo elettrificazione rurale
315	826.887	Bordo recinzione pietrame a secco
316	826.612	Allineamento con punto precedente
317	826.633	Spigolo pilastro aggiett. Enri Predosu
318	-----	Allineamento con punto precedente
319	-----	Palo elettrificazione rurale
320	-----	Palo elettrificazione rurale
321	-----	Palo elettrificazione rurale
322	-----	Spigolo NordEst casetta Mulino Nino

pag. 4